

BLAGNAC

QUESTIONS D'HISTOIRE

Revue d'Histoire Locale - Semestriel N°1

Edité par l'Association pour l'Etude et la Présentation de l'Histoire de la Résistance de Blagnac
Siège Social - 7, rue Bacquié Fonade - 31700 BLAGNAC

PRESENTATION

Il faut féliciter les animateurs de l'Association pour l'étude et la présentation de l'histoire de Blagnac d'avoir entrepris la publication d'une brochure périodique destinée à faire connaître les résultats des recherches menées ou encouragées par ses membres. Parfois déconsidérée par l'excès d'érudition ou au contraire d'amateurisme, l'histoire locale répond en effet, lorsqu'elle est envisagée, comme c'est le cas ici, avec rigueur et méthode, à une double exigence qui fonde sa légitimité et explique son actuel renouveau. D'une part, elle fournit les matériaux indispensables aux synthèses plus larges, qui sans elle seraient privées de bases solides et précises. D'autre part, elle satisfait un besoin culturel de plus en plus fortement exprimé par nos contemporains, avides d'explorer le passé de leur ville, de leur village, de leur quartier : soit, s'ils en sont originaires, pour retrouver leurs racines familiales, soit, s'ils s'y sont installés plus récemment, pour faciliter leur intégration dans leur communauté d'adoption.

Les quatre études rassemblées ici correspondent parfaitement à ce double objectif. Les historiens, mais surtout l'ensemble des Blagnacais, de souche ou de fraîche date, y trouveront de précieuses informations sur les découvertes archéologiques les plus récentes, qui confirment l'importance du site à l'épo-

que gallo-romaine. Ils prendront conscience, à travers l'analyse des structures foncières au milieu du XVIII^e siècle, du poids écrasant des grands propriétaires toulousains, dont la puissance ne fut guère réduite par la Révolution. Mais ils verront que celle-ci a entraîné de profonds bouleversements dans l'organisation de la commune : le 8 février 1790 eut lieu l'élection du premier maire librement choisi par ses concitoyens, ce François Cantayre dont sont retracées la vie privée et la vie publique. Parmi les problèmes qu'il dut affronter, celui de la sécurité figurait en bonne place : c'est ce que rappelle la délibération municipale du 23 mars 1790, intégralement reproduite.

Par la richesse et l'intérêt de son contenu, consacré pour l'essentiel à l'époque révolutionnaire, ce premier numéro augure bien de l'avenir de «Blagnac : Questions d'Histoire» qui se propose d'aborder, dans ses prochaines livraisons, toutes les périodes de son histoire.

*Michel TAILLEFER
Professeur à l'Université
de Toulouse-Le Mirail*

ARCHEOLOGIE

Le territoire de la localité blagnacaise a livré depuis près d'un siècle une énorme quantité de vestiges archéologiques, principalement lors des divers travaux qui ont permis à Blagnac de devenir la ville que l'on connaît désormais. Par conséquent, la section Archéologique du F.J.E.P.S. vit le jour à la fin de l'année 1985, grâce à l'action de quatre ou cinq personnes dont Messieurs BONZOM, actuel président et DELCLOS, le trésorier. Toutefois, cette quête du passé de Blagnac avait eu quelques antécédents. En effet, les premières fouilles d'un intérêt historique certain eurent lieu à la fin du XIX^e siècle avec la découverte de deux sarcophages, malheureusement égarés ou détruits. Cependant, ce sont les années 60 avec les très précieux travaux de prospection et de sondage de Monsieur GARDEL, alors instituteur à Blagnac, qui vont permettre de tisser un canevas de l'occupation néolithique, romaine puis médiévale de notre ville. Il était désormais devenu inéluctable de créer une association pour sauvegarder l'histoire la plus lointaine de Blagnac.

Les fouilles en milieu urbain sont souvent très difficiles, car elles représentent souvent le sauvetage du passé. Aussi devant toutes les agressions dictées par les travaux d'aménagement du territoire, notre association a pour l'heure circonscrit une zone d'étude et de prospection délimitée par la rue Bacquié-Fonade, la rue Sarrazinière, la place des Arts, ainsi que la rue Carrière. Ainsi dès 1986, la découverte de substructions (*) au niveau du parking de l'école de musique a jeté de nouvelles bases pour la recherche de l'histoire antique de Blagnac. Dès ce site de Blagnac I (Fig. 1), puis en 1987 avec Blagnac II (Fig. 2), situé rue Bacquié-Fonade où nous avons mis au jour de nouvelles substructions, notre action renforcée par celle d'un étudiant en histoire, Monsieur PONS, a permis d'effectuer une première datation de notre ville, en l'occurrence la deuxième moitié du premier siècle de notre ère. De plus Blagnac II nous a fourni des traces d'occupation médiévale (Fig. 3), ce qui assure une continuité historique dans l'occupation humaine de la localité. La découverte en 1988 puis l'année suivante, d'une dizaine de squelettes formant un cimetière, à hauteur de la rue Carrière, ont précisé nos théories quant aux moeurs des Blagnacais durant le haut moyen-âge. Ce site pauvre en renseignements historiques, mais fertile quant à l'élaboration de légendes (trésor des Sarasins, veau d'or...), a pu tout de même être daté du 5^e ou 6^e siècle après J.C.

* Ensemble de mur.

L'année 1989 fut pour nous très riche puisque, dès le mois de Septembre, les travaux devant aboutir à la création de la place des Arts commencèrent, et ont permis d'effectuer d'extraordinaires découvertes. En effet, bien que les fouilles ne soient pas terminées, le sol nous a d'ores et déjà livré un forum de grande dimension, une salle quelque peu énigmatique pour l'heure et bien d'autres richesses encore.

Cette richesse est constamment affirmée par l'étude de tout le matériel collecté durant les fouilles sur les deux sites Blagnac I et II, et principalement par l'étude de la céramique sigillée (Fig. 4) :

- BL. 1.20 - bol
Terre cuite, céramique sigillée
Type ttayes 50 ou lamboglia 40, 300-360
Découvert dans la salle du site Blagnac I.
- BL. 1.28 - coupe
Terre cuite, céramique sigillée
Type Ritterling 12, 1^{er} siècle après J.C.
Découvert dans la salle du site Blagnac I.
- BL. 1.29 - bol
Terre cuite, céramique sigillée
Type Dragendorf 27, 10-100
Découvert dans la salle du site Blagnac I

Par l'étude des monnaies (Fig. 5), des objets métalliques, nous avons pu établir un terminus ante quem (*) de 50 à 100 après J.C. et un terminus post quem (*) de 400 après J.C. avec une occupation discontinue des lieux.

Le rapprochement du résultat des prospections de Monsieur GARDEL dans les années 60 et des nôtres montre que notre localité était une zone d'habitation assez conséquente. Il semblerait, en effet, que l'on ait affaire à une dizaine de villas gallo-romaines. Bon nombre d'hypothèses restent alors en suspens : *Sommes-nous en présence d'une habitation monumentale ? Ou bien avons-nous retrouvé les traces du 5^e vicus toulousain toujours inconnu ?* Il est vrai que la région toulousaine est excessivement riche en éléments archéologiques d'époque antique et que la proximité de


* Poterie de fabrication gallo-romaine réservée aux hautes couches de la société.

* Fourchette chronologique d'occupation des lieux.

l'actuelle zone de Purpan/Ancely avec ses thermes, son amphithéâtre monumental et ses multiples habitations découvertes depuis près d'un siècle, peut indiquer que les richesses blagnacaises appartiennent à un unique ensemble. Beaucoup de questions sans réponse avec cependant certaines similitudes avec des hypothèses déjà énoncées.

Cette abondance archéologique nous amène constamment à suivre tous les chantiers et travaux mis en oeuvre à Blagnac et ce, avec l'aide précieuse de la municipalité, qui contribue à améliorer nos rapports souvent excellents avec les entreprises concernées. Ainsi, petit à petit, Blagnac nous délivre son passé et il est certain que dans une brève période, nous serons en mesure de tracer un schéma de notre localité à l'époque gallo-romaine. De plus chaque campagne de fouille nous permet d'effectuer un compte-rendu à la demande de la Direction des Antiquités Historiques de Midi-Pyrénées, dont un exemplaire est offert à la municipalité, pour le rayon histoire locale de la Bibliothèque d'ODYSSUD. Cet ouvrage comporte également les photos et les dessins du matériel mis au jour et inventorié dont nous vous présentons quelques exemples (Fig. 7, 8, 9, 10, 11 - photos).

Daniel BONZOM - Eric PONS



Mise à jour d'un des squelettes parmi d'autres.

Site sur lequel ont été faites les découvertes, rue Carrière.

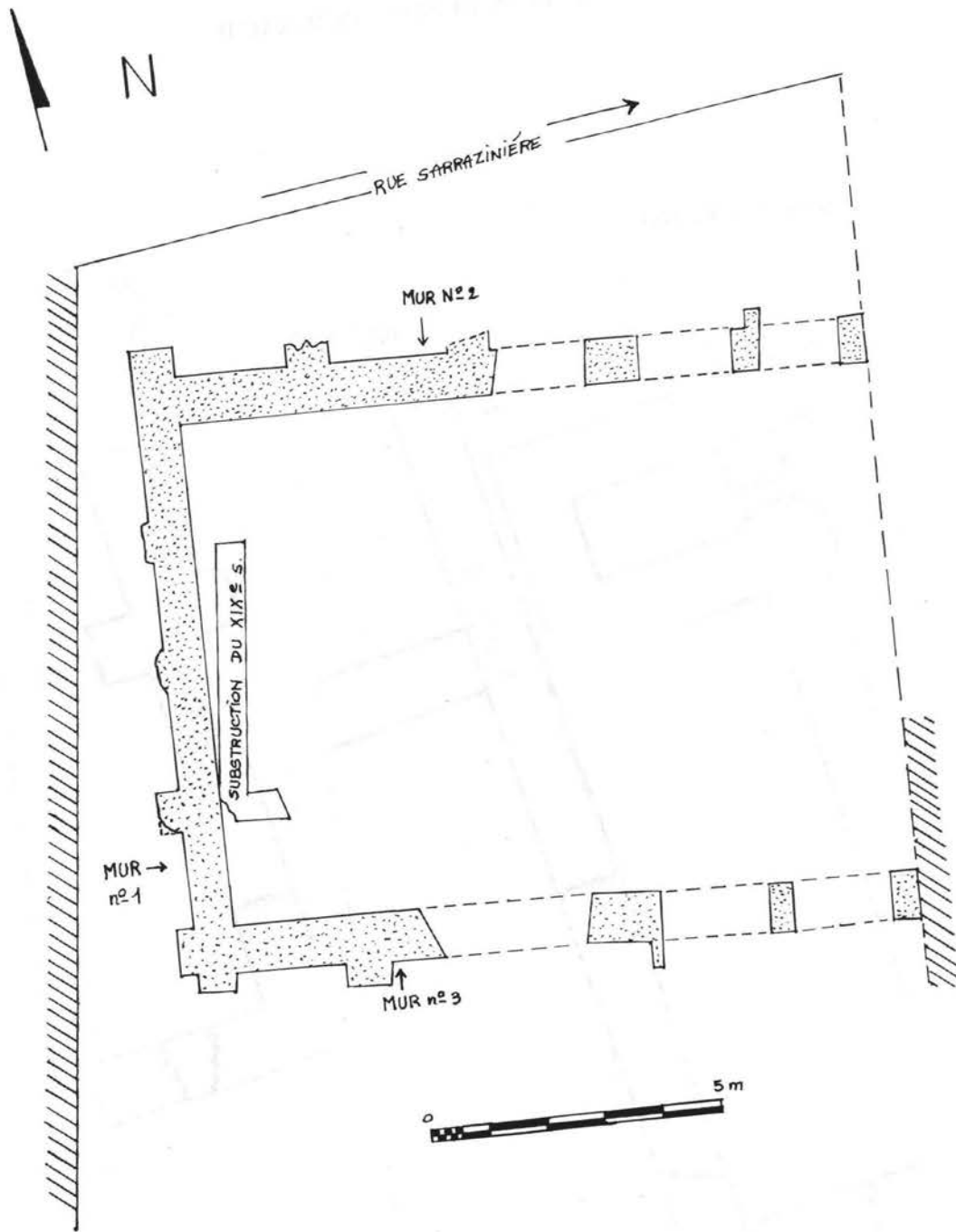
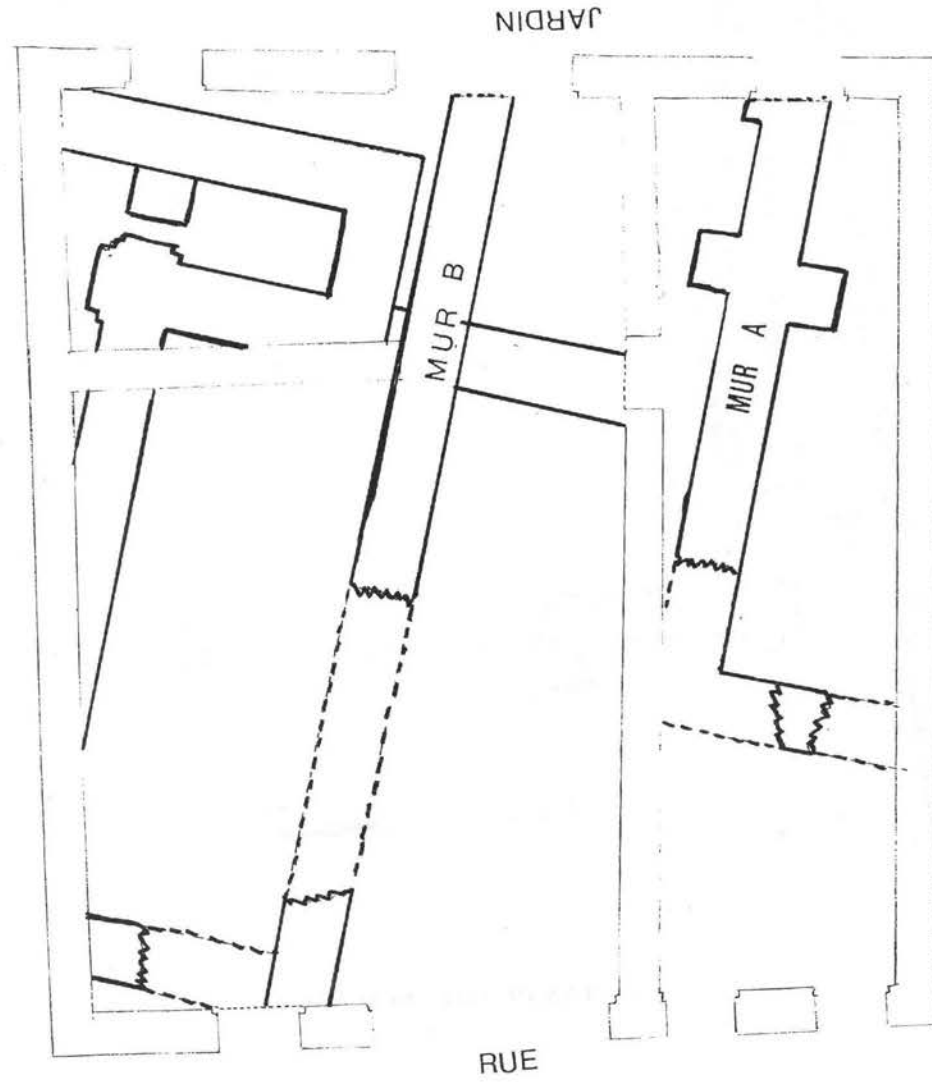


Fig.1 - PLAN DU SITE - BLAGNAC 1

Fig.2 - PLAN DU SITE - BLAGNAC II

echelle: 1/50



legende :

— mur actuel

- - - mur romain


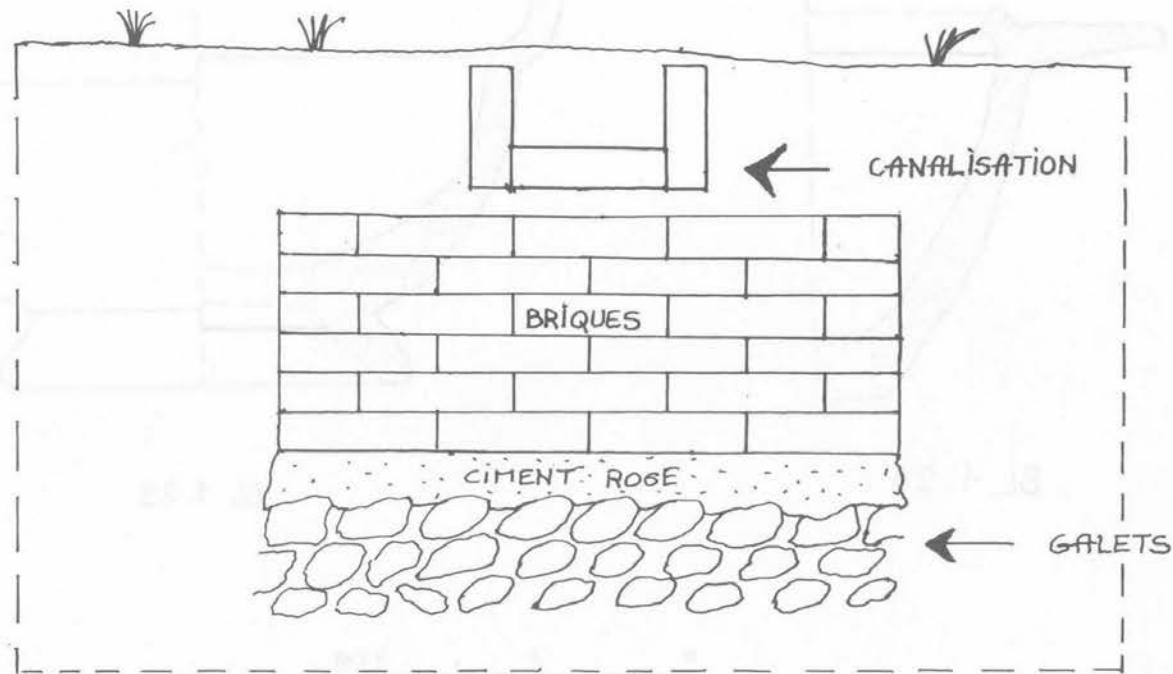
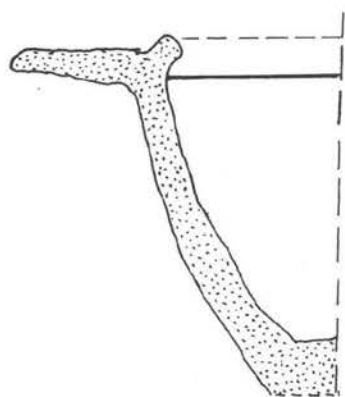
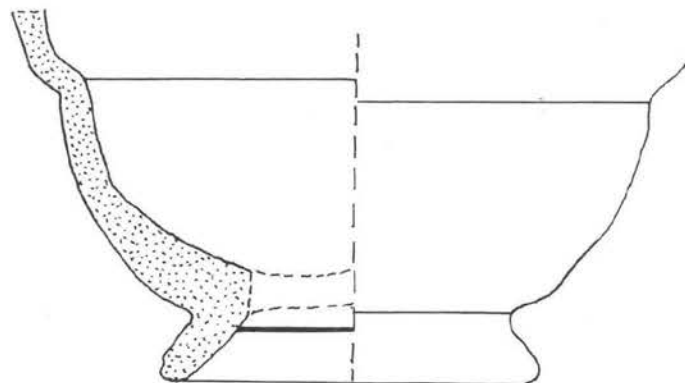


Fig.3 - COUPE DU MUR «B» AVEC CANALISATION MEDIEVALE
BLAGNAC II

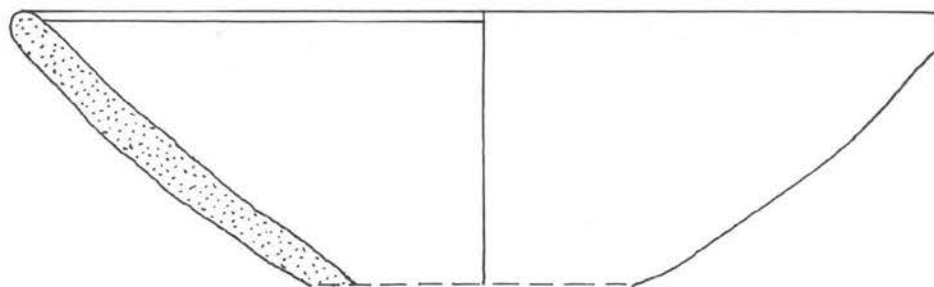
Fig.4 - POTERIES SIGILÉE / SALLE - BLAGNAC 1



BL.1.28




BL.1.29



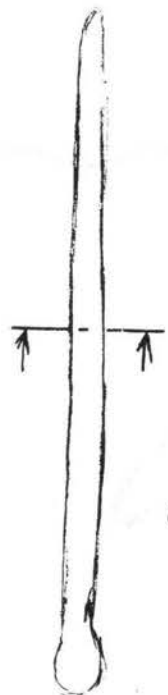
BL.1.20

Fig.5 - OBJETS ET MONNAIE ANTIQUES / BLAGNAC 1

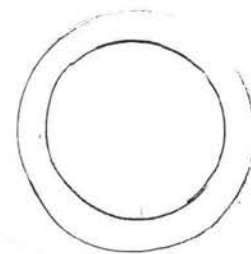
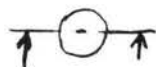


palette faite dans de la corne

échelle 1
N°1



coupe A-A



anneau en bronze
échelle 1.

N°2



DECENCE
351 - 353

N°3

Fig.6 - ESTAMPILLE DE POTIER DE TYPE «V»
SUR BRIQUE CUITE

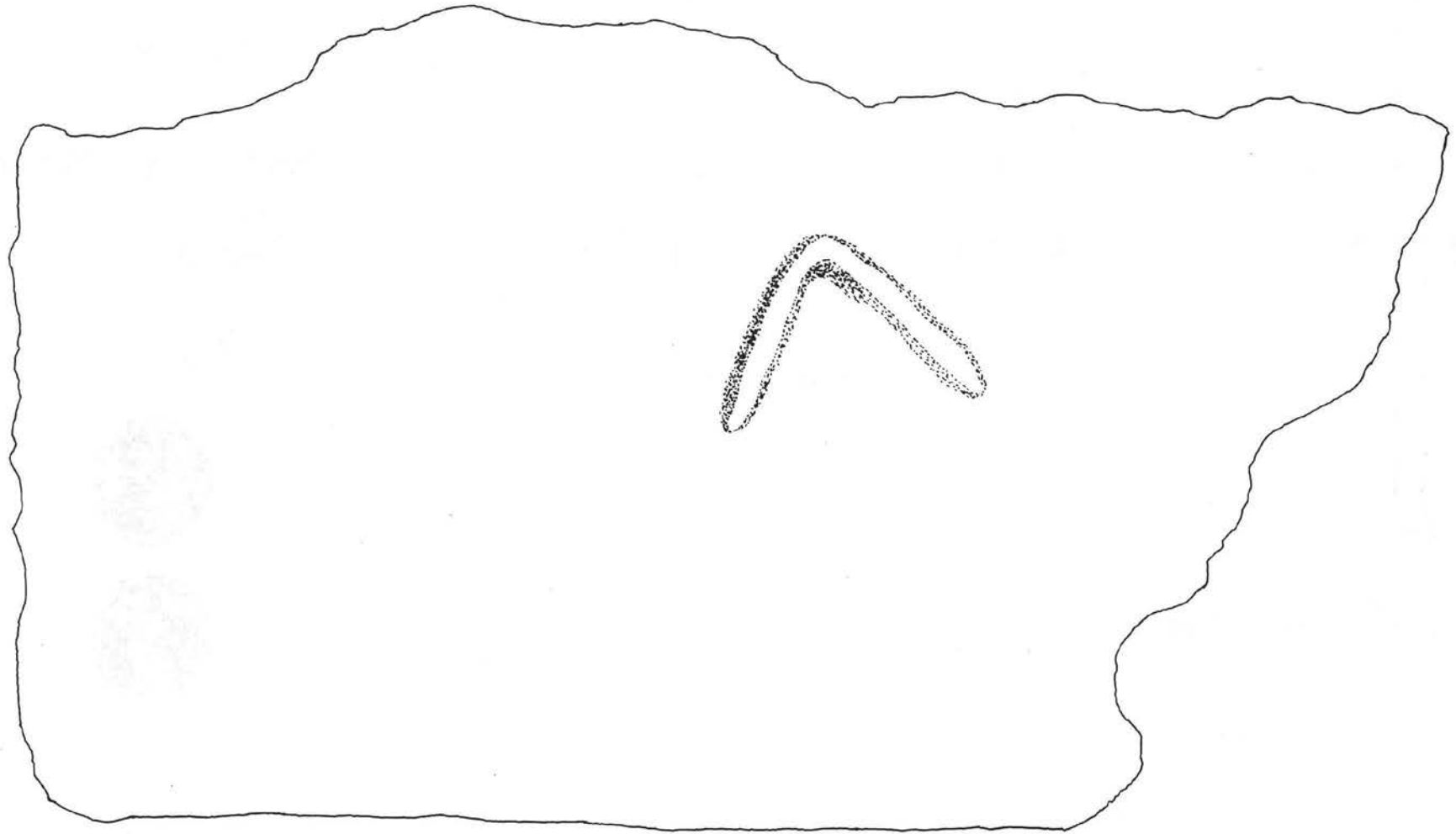


Fig.7 - CARTOUCHE D'ESTAMPILLE SUR ANSE D'AMPHORE

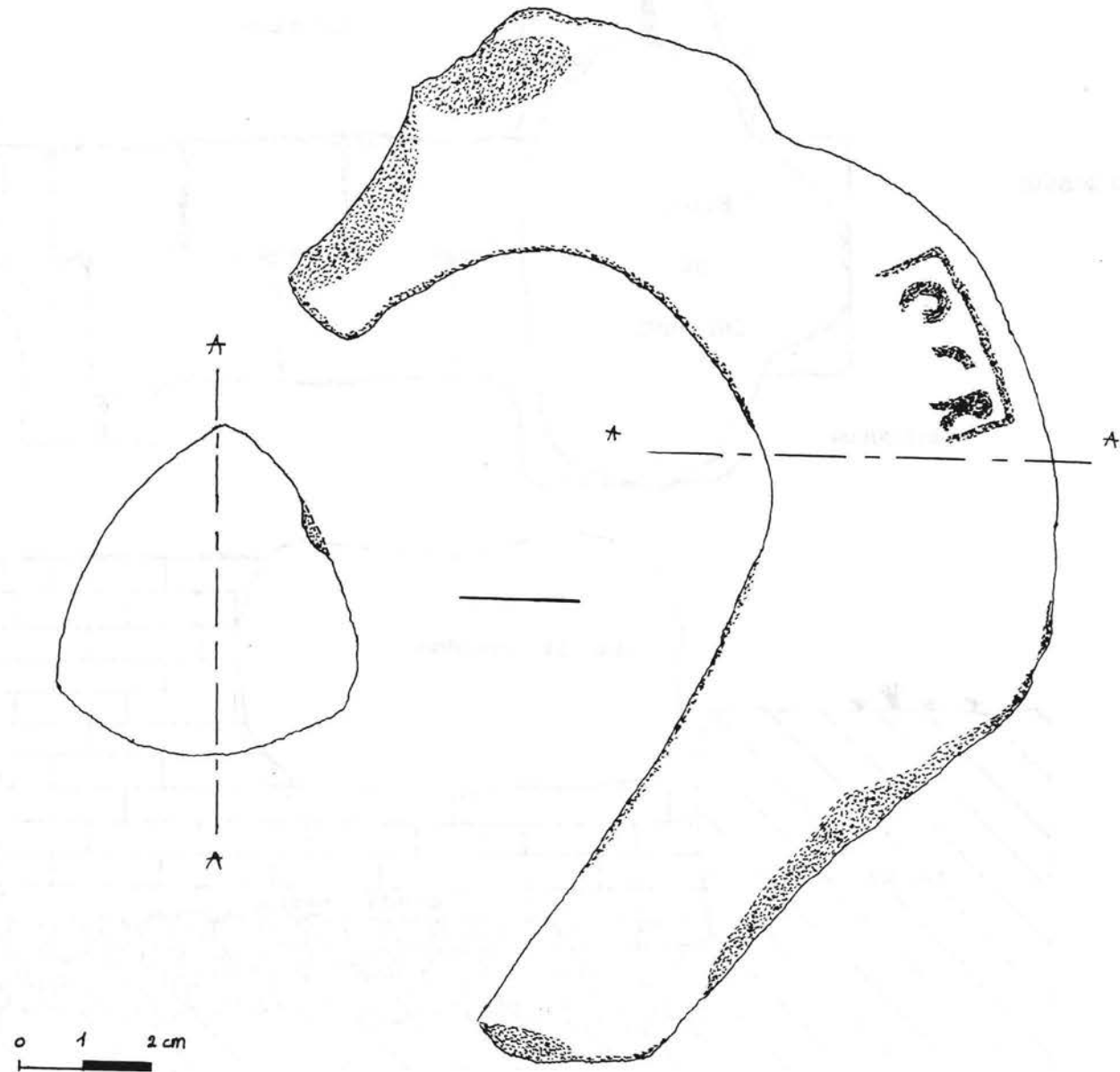


Fig.8 - COUPE DE L'ANGLE SUD / SALLE - BLAGNAC 1

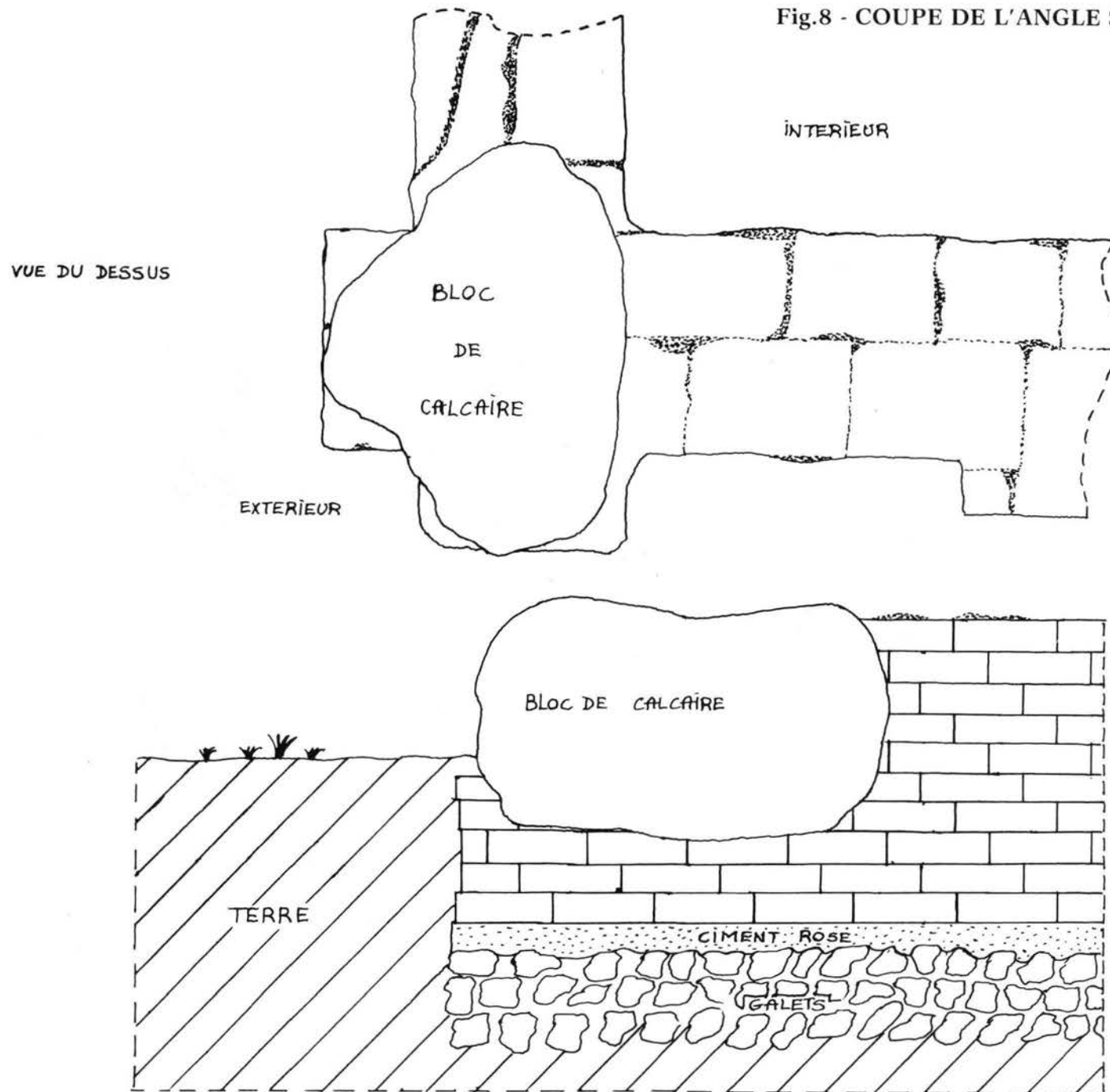
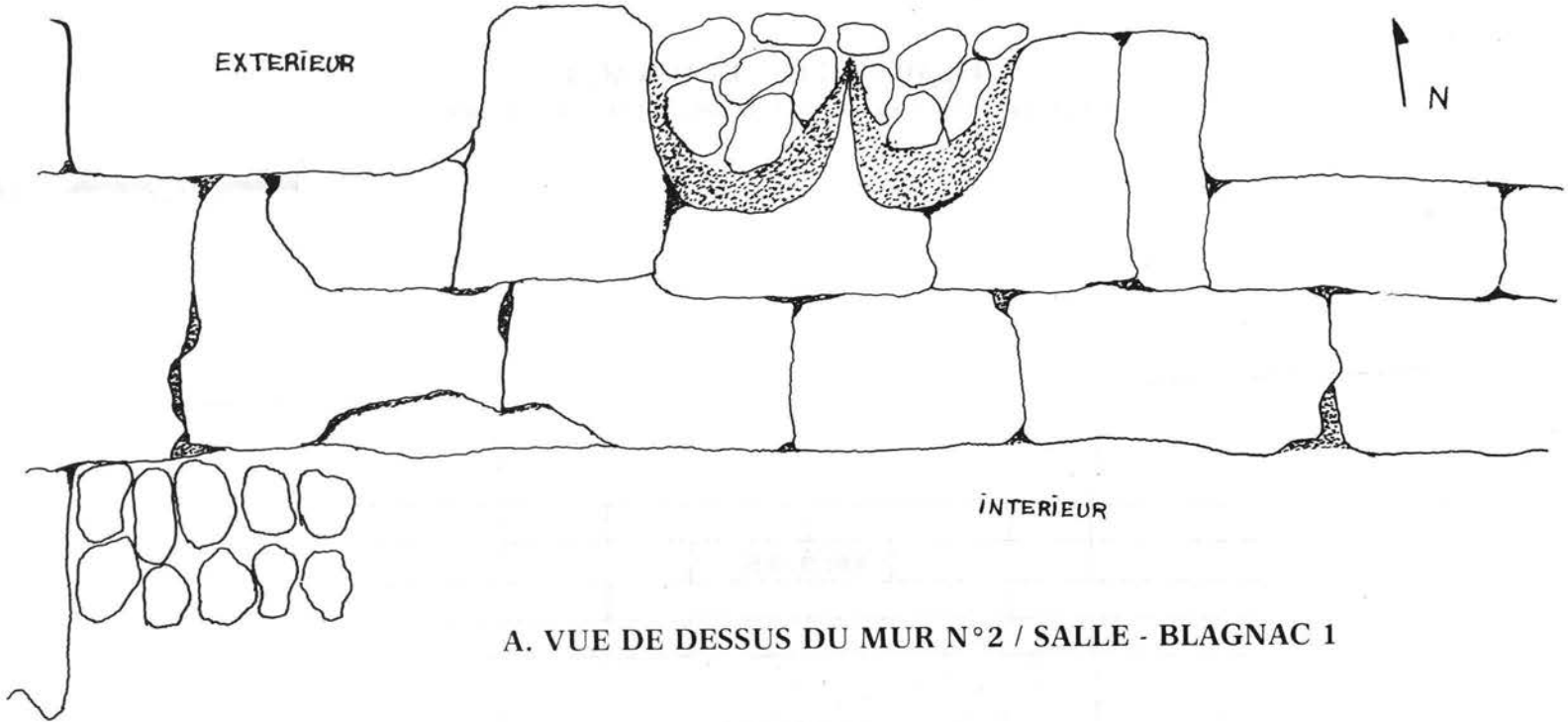
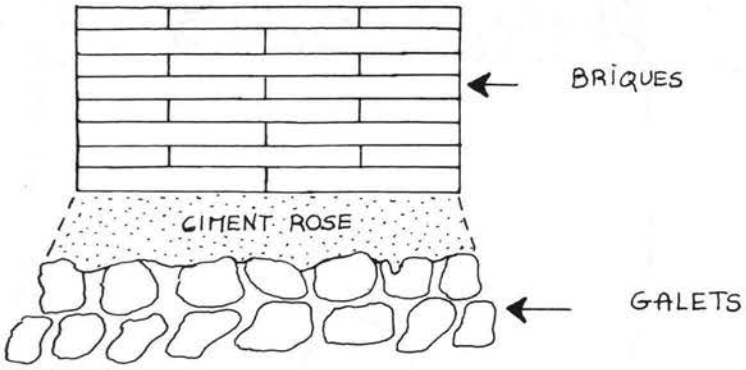


Fig. 9



A. VUE DE DESSUS DU MUR N°2 / SALLE - BLAGNAC 1



B. COUPE DU MUR N°2 / SALLE - BLAGNAC 1

Fig.10 - SALLE - BLAGNAC 1

Coupe du mur n°2 au niveau de la canalisation des eaux usées

