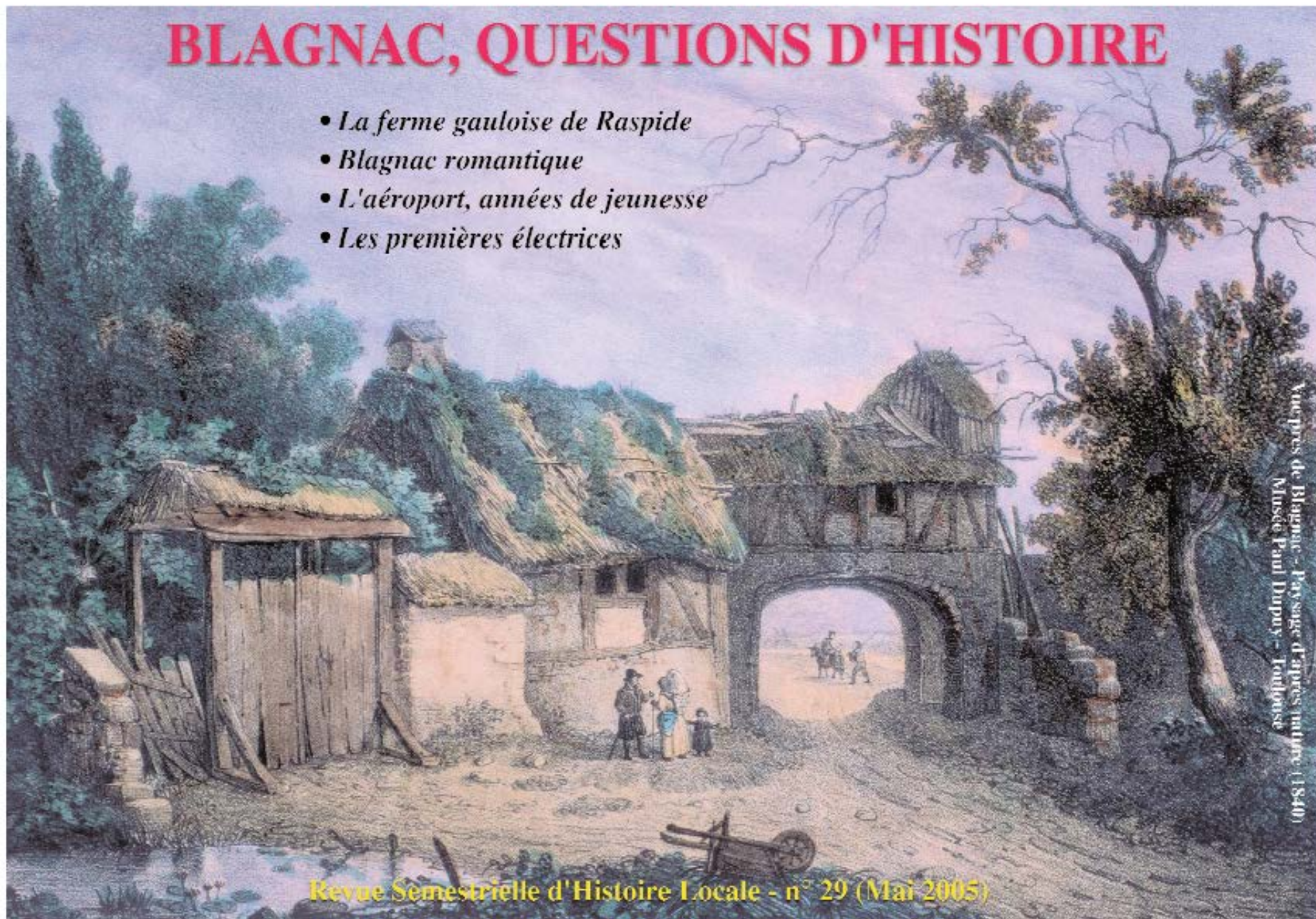


# BLAGNAC, QUESTIONS D'HISTOIRE

- *La ferme gauloise de Raspide*
- *Blagnac romantique*
- *L'aéroport, années de jeunesse*
- *Les premières électriques*

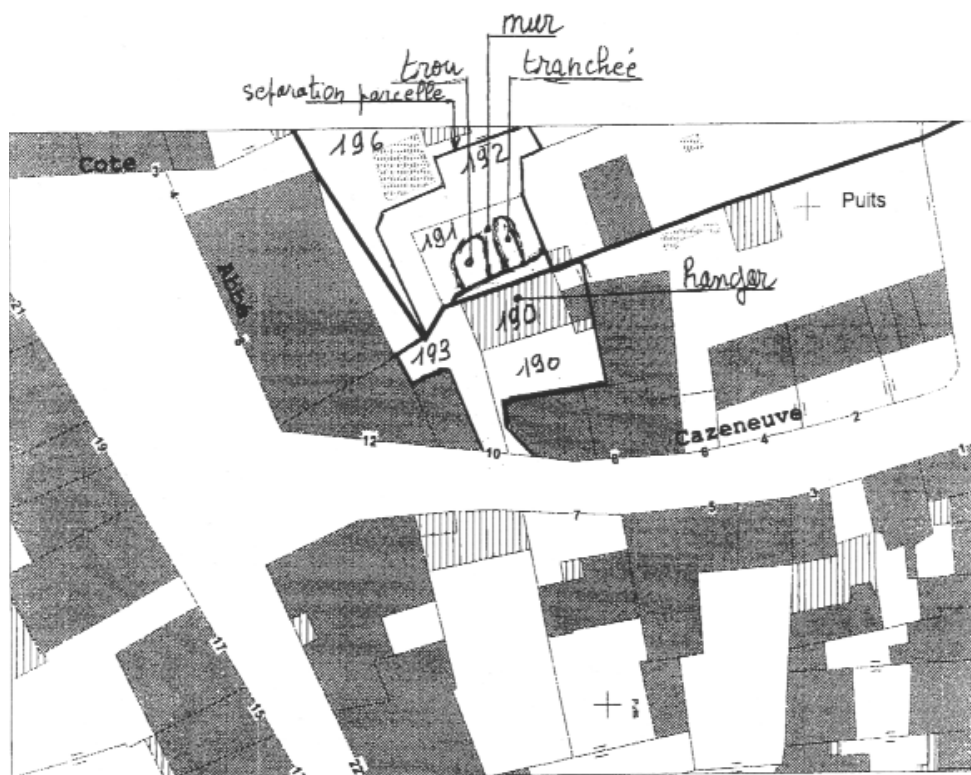


Vues près de Blagnac - Paysage d'après nature (1840)  
Musée Paul Dupuy - Toulouse

Revue Semestrielle d'Histoire Locale - n° 29 (Mai 2005)

# NOUVELLE DÉCOUVERTE ARCHÉOLOGIQUE

Lors de travaux effectués chez un particulier, rue de l'Abbé Cazeneuve, il a été mis à jour tout un ensemble d'appareillage de murs visible sur 5 m de long et 3,50 m de large (photo 1)



Ces murs sont faits d'une structure massive en galets de Garonne mélangés à un liant de mortier et de chaux pouvant supporter de lourdes charges (photo 2 et croquis page 7).

Cet ensemble de murs d'une épaisseur variant entre 90 cm et 1 m sur une largeur de 90 cm, reposait sur 1 m de terre noire et humide due à des infiltrations d'eau provenant sûrement de la fontaine située plus haut, sur la place de l'Abbé Amouroux, et qui alimente les deux bassins en contre bas dans le jardin. L'eau se perd ensuite dans la terre à peu près à ce niveau. Ces

deux bassins, utilisés au siècle dernier par les blanchisseuses, avaient été bâtis par Bernard Marquet, devenu propriétaire en 1798, du domaine du dernier baron blagnacais, Claude Amieu.

Dans la partie supérieure sont assemblés avec des galets les restes de rangées de briques à une profondeur de 40 cm (voir le croquis 7).

Tout cet ensemble de murs, situés à 7,80 m de la façade du hangar de la parcelle 190 (partie hâchurée du plan ci-contre) et à 8,20 m de la séparation des parcelles 192 et 196, devait faire partie du vaste édifice gallo-romain déjà répertorié lors des fouilles de 1986-1987, de 2000 et de 2004 (voir plan d'ensemble).

Sur le côté gauche près du hangar, à 50 cm de profondeur apparaît du ciment rose reposant sur un lit de galets de Garonne (photo 3). De nomb-



photo 1



photo 2

Vue de dessus.

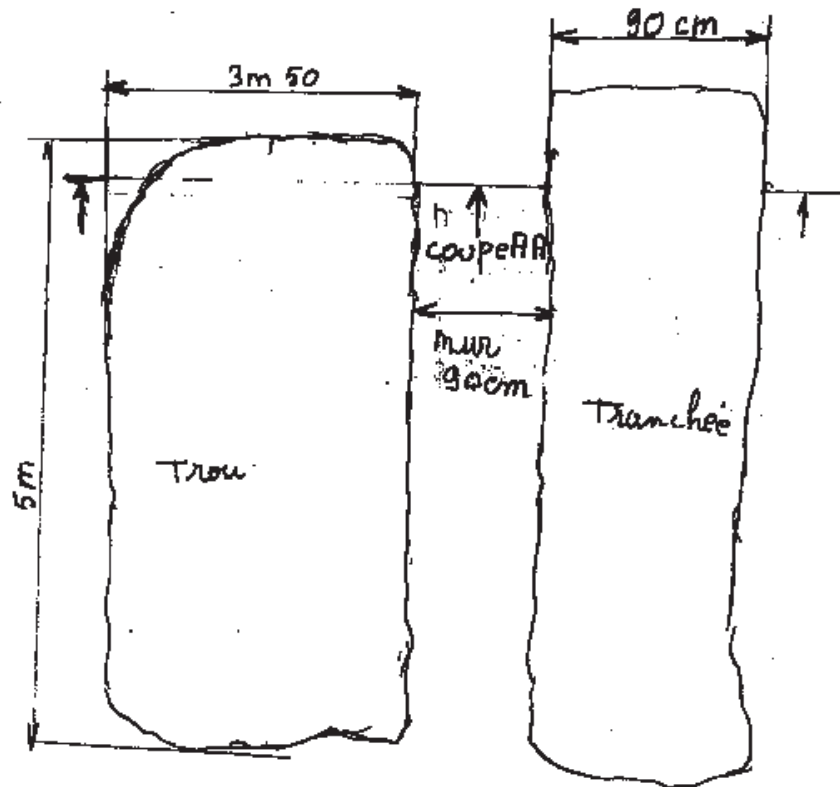
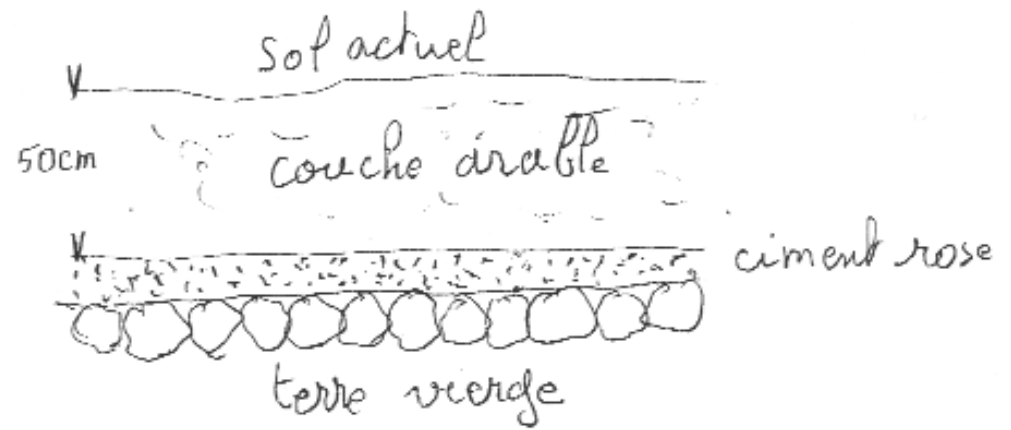
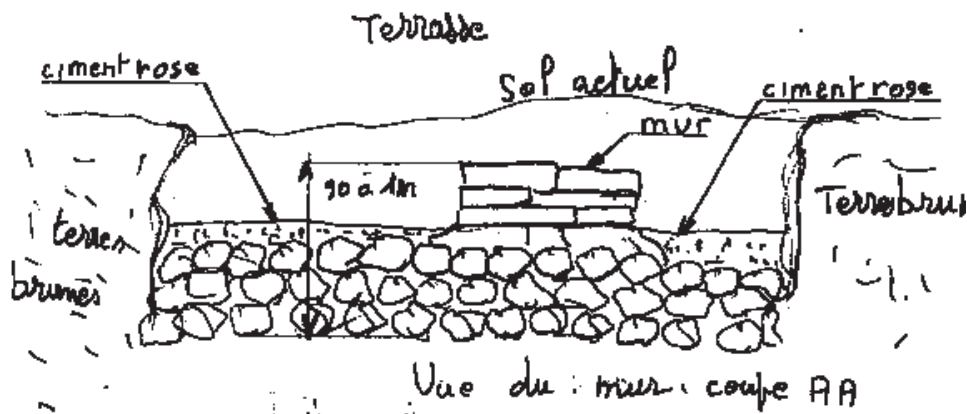


photo 3



Croquis correspondant à la photo ci-dessus.



anneau en bronze  $\varnothing 15\text{mm}$

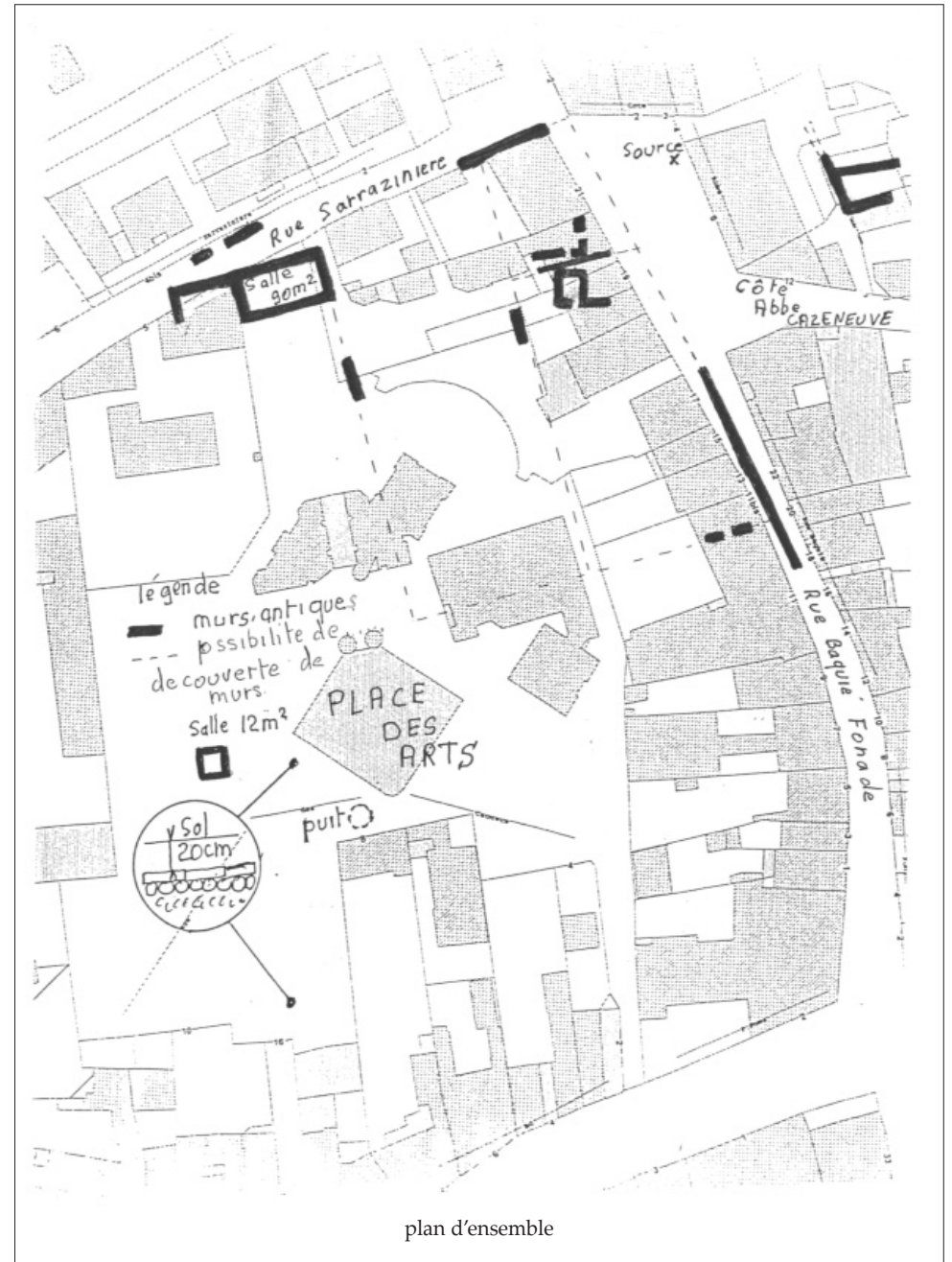


Morceau de brique en arrondi.

reux restes de tuiles à rebords en mauvais état, un anneau en bronze et un morceau de brique en arrondi (dessin page 2) utilisée souvent comme support dans les hypocaustes, ont été découverts dans le remblai de terre. Par contre, aucun fragment de tesselles ou de mosaïque n'a été trouvé.

En conclusion, cette découverte confirmerait, semble-t-il, l'existence d'un grand bâtiment gallo-romain remontant au III<sup>e</sup> siècle après Jésus-Christ, situé entre la rue Sarrazinière, la rue Bacquié-Fonade et la place des Arts et maintenant rue de l'Abbé Cazeneuve (voir ci-contre le plan d'ensemble des découvertes).

Daniel BONZOM



plan d'ensemble